



UG N°18
2015

Fédération Départementale des Chasseurs
Des Hautes Alpes.

SUIVI DES POPULATIONS DE
LIEVRE ET RENARD
DANS LE SERROIS - ROSANNAIS

OBJECTIF VISE :

Suivre la tendance d'évolution des effectifs des populations de lièvre et renard sur la zone de référence

Compte Rendu des sorties Nocturnes des et 26 Mars, 2 et 9 avril 2015

Mise en œuvre et appui techniqueFédération des Chasseurs des Hautes Alpes.

Responsable techniqueD.GUILLET, Technicien cynégétique.

Rédacteur PF GALVIN

DestinatairesConseil Départemental de la Chasse et de la Faune Sauvage (CDCFS)



Maison de la Chasse – 62, route de Ste Marguerite- 05 000 Gap – Tel : 04.92.51.33.62 - Fax : 04.92.51.82.80

PREAMBULE

Le suivi nocturne de la faune sauvage sur l'unité de gestion N°18 est dans sa sixième année. Les observations des cerfs, chevreuils, lièvres et renards permettent de mettre en évidence des niveaux d'abondance et l'évolution des effectifs nécessaire à la gestion cynégétique des espèces.

Pour le lièvre et le renard, les résultats sont présentés sous forme d'indice kilométrique d'abondance moyen (IKA), l'IKA maximum et minimum vient compléter les résultats.

Ce printemps, le circuit Montagne, parcourant les communes de la Pierre, Sigottier n'a pas été prospecté en raison d'un désengagement des ACCA concernées qui ont souhaitées manifester un mécontentement à la fédération des Chasseurs.

DESCRIPTIF DE L'UNITE DE GESTION

Surface totale/ : 35000 ha..... Surface favorable aux cervidés : 35000 ha dont 28000 boisés.

ZONE PROSPECTEE

4 circuits traverseront les communes **La Pierre, Sigottier, Bruis, Montmorin, Ste Marie de Rosans, L'Epine, Ribeyret, Montjay, Sorbiers St André de Rosans.**

N° Circuit	1	2	3	4
Nom Circuit	Grand Bois	Vallée de l'Oule	Montagne	Vallée de l'Eygues
Distance éclairée	30,7 km	30,5 km	20,9km	36,3 km
Distance parcourue	47 km	43 km	58km	53 km

Le Circuit N°1, Grand Bois, traverse les communes L'Epine, Ribeyret, Montjay.

Le Circuit N°2, Vallée de l'Oule, traverse les communes Bruis, Montmorin, Ste Marie de Rosans,

Le Circuit N°3, Montagne, traverse les communes de La Pierre, Sigottier,.

Le Circuit N°4, Vallée de l'Eygues, traverse les communes de Montjay, Sorbiers St André de Rosans.

PARTICIPATION (Cf. Annexe N°1)

Date le 26/03 2/04 9/04

▣Fédération des Chasseurs (Service Technique)	1	1	1
▣Lieutenant de Louveterie	1	1	1
▣Office National des Forêts	1	1	1
▣Office National de la Chasse et de la Faune Sauvage ...	2	2	2
Total Encadrement: ...	5	5	5
▣ ACCA Aspremont	1	1	1
▣ ACCA Sigottier	1	1	1
▣Société de la Pierre	1	1	1
▣ACCA L'Epine	1	1	1
▣ACCA Ribeyret	1	1	2
▣AICA Sorbiers Montjay.....	3	3	3
▣ACCA Bruis.....	1	1	1
▣ACCA Montmorin	1	1	1
▣ACCA Ste Marie de Rosans	1	1	1
▣ACCA Ste André de Rosans.....	1	1	1
Total Chasseurs:.....	12	12.....	13
Total Général:.....	16.....	16.....	16

CONDITION METEO

Les conditions météorologiques du mois de mars et avril ont été clémentes, favorable à la pousse de l'herbe.

Le 27 mars : Temps clair, Vent fort, T°C fraîche, 3°C

Le 3 avril : Temps clair, Vent fort, T°C fraîche 7°C.

Le 10 avril : Temps clair, vent nul, T°C douce.

RESULTAT DES OBSERVATIONS LIEVRE ET RENARD.

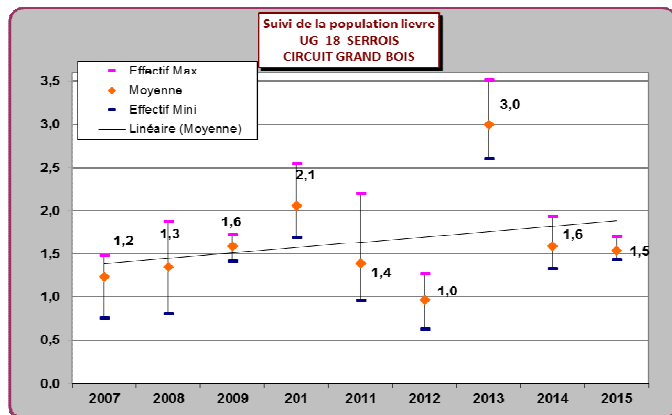
CIRCUIT GRAND BOIS

LIEVRE COMMUN

EFFECTIFS BRUTS

grand bois - lievre	2007	2008	2009	2010	2011	2012	2013	2014	2015
Sortie 1	25	62	47	56	73	21	116	64	62
Sortie 2	49	27	53	64	32	33	86	49	52
Sortie 3	48		57	84	33	42	95	44	53
effectif brut-Moyenne	41	45	52	68	46	32	99	52	56
kilomètre	33	33	33	33	33	33	33	33	36,2

EVOLUTION DE L'INA



DENSITE : =

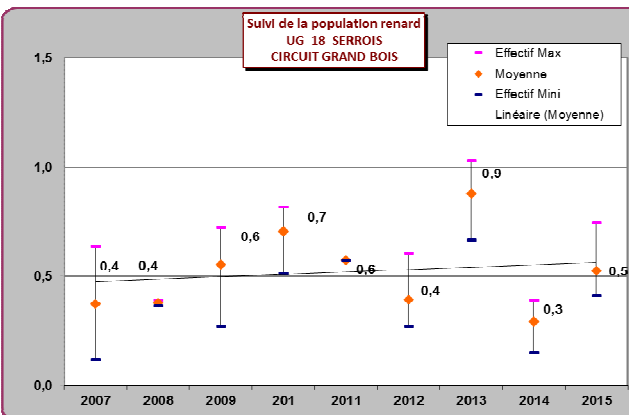
TENDANCE DES 4 DERNIERES ANNEES : ↑

RENARD ROUX

EFFECTIFS BRUTS

grand bois - renard	2007	2008	2009	2010	2011	2012	2013	2014	2015
Sortie 1	4	12	24	27	19	20	31	11	27
Sortie 2	12	13	22	17	19	9	22	13	15
Sortie 3	21		9	26	19	10	34	5	15
effectif brut-Moyenne	12	13	18	23	19	13	29	10	19
kilomètre	33	33	33	33	33	33	33	33	36,2

EVOLUTION DE L'INA



DENSITE : =

TENDANCE DES 4 DERNIERES ANNEES : →

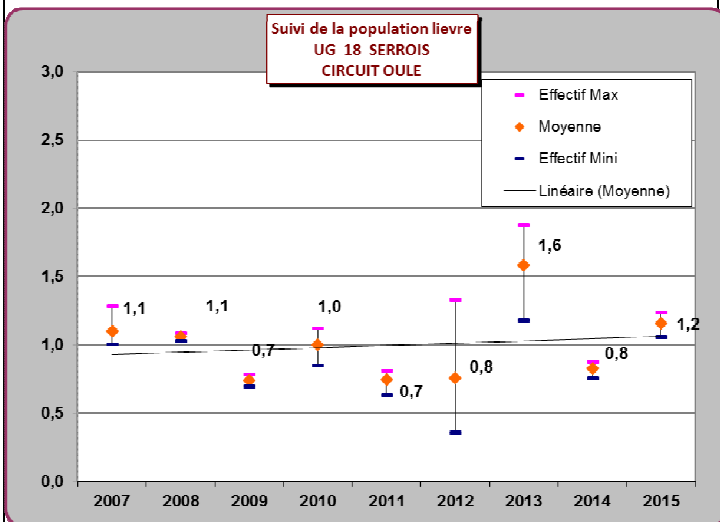
CIRCUIT OULE

LIEVRE COMMUN

EFFECTIFS BRUTS

ouilles - lievre	2007	2008	2009	2010	2011	2012	2013	2014	2015
Sortie 1	29	36	24	28	26	12	56	29	39
Sortie 2	37	34	26	34	27	44	39	25	35
Sortie 3	29		23	37	21	19	62	28	41
effectif brut-Moyenne	32	35	24	33	25	25	52	27	38
kilomètre	28,7	33	33	33	33	33	33	33	33

EVOLUTION DE L'INA



DENSITE : +

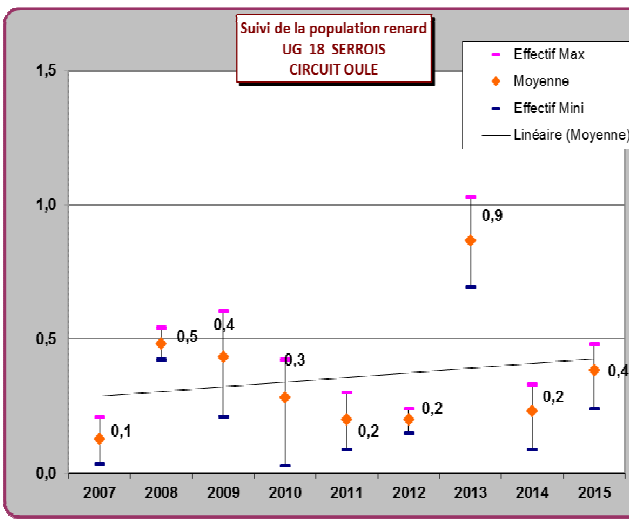
TENDANCE DES 4 DERNIERES ANNEES : ↑

RENARD ROUX

EFFECTIFS BRUTS

ouilles- renard	2007	2008	2009	2010	2011	2012	2013	2014	2015
Sortie 1	1	18	20	1	7	7	29	3	8
Sortie 2	6	14	16	13	10	8	23	11	16
Sortie 3	4		7	14	3	5	34	9	14
effectif brut-Moyenne	4	16	14	9	7	7	29	8	13
Kilomètre	28,7	33	33	33	33	33	33	33	33

EVOLUTION DE L'INA



DENSITE : =

TENDANCE DES 4 DERNIERES ANNEES : →

CIRCUIT MONTAGNE

LIEVRE COMMUN

EFFECTIFS BRUTS

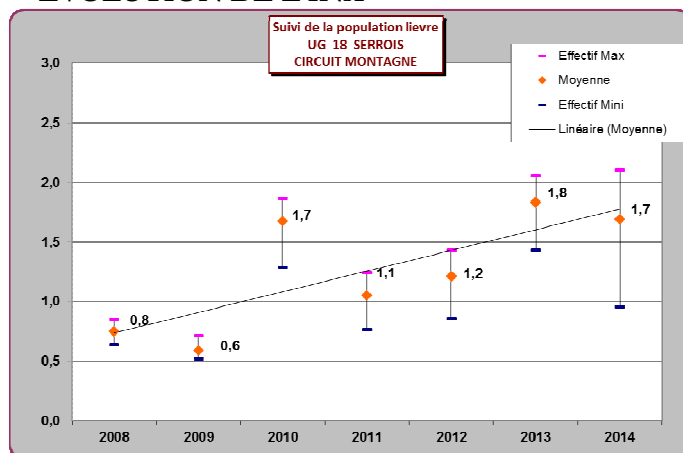
montagne - lievre	2008	2009	2010	2011	2012	2013	2014
Sortie 1	27	11	27	24	30	42	44
Sortie 2	36	11	39	26	18	43	42
Sortie 3		15	39	16	28	30	20
effectif brut-Moyenne	32	12	35	22	25	38	35
Kilomètre	42	20,9	20,9	20,9	20,9	20,9	20,9

RENARD ROUX

EFFECTIFS BRUTS

montagne - renard	2008	2009	2010	2011	2012	2013	2014
Sortie 1	13	11	11	8	10	12	4
Sortie 2	18	7	11	11	5	12	0
Sortie 3		4	12	9	2	8	2
effectif brut-Moyenne	16	7	11	9	6	11	2
Kilomètre	42	20,9	20,9	20,9	20,9	20,9	20,9

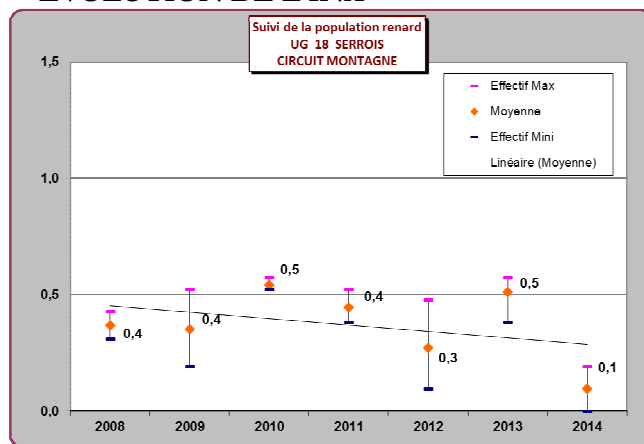
EVOLUTION DE L'INA



DENSITE : =

TENDANCE DES 4 DERNIERES ANNEES : ↑

EVOLUTION DE L'INA



DENSITE : -

TENDANCE DES 4 DERNIERES ANNEES : ↓

CIRCUIT EYGUES

LIEVRE COMMUN

EFFECTIFS BRUTS

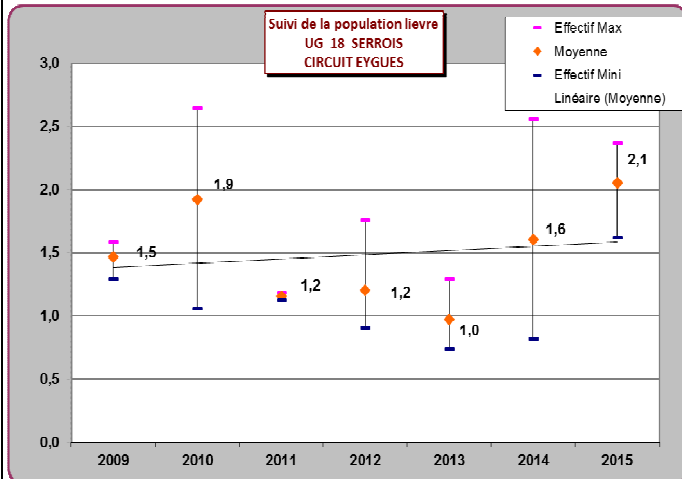
eygues - lievre	2009	2010	2011	2012	2013	2014	2015
Sortie 1	22	18	42	33	47	52	59
Sortie 2	27	45	43	64	27	93	86
Sortie 3	26	35	41	34	32	30	79
effectif brut-Mo	25	33	42	44	35	58	75
Kilomètre	17	17	36,3	36,3	36,3	36,3	36,3

RENARD ROUX

EFFECTIFS BRUTS

eygues - renard	2009	2010	2011	2012	2013	2014	2015
Sortie 1	3	1	7	3	4	6	6
Sortie 2	7	1	10	0	3	9	5
Sortie 3	3	1	3	4	4	5	5
effectif brut-Moy	4	1	7	2	4	7	5
Kilomètre	17	17	36,3	36,3	36,3	36,3	36,3

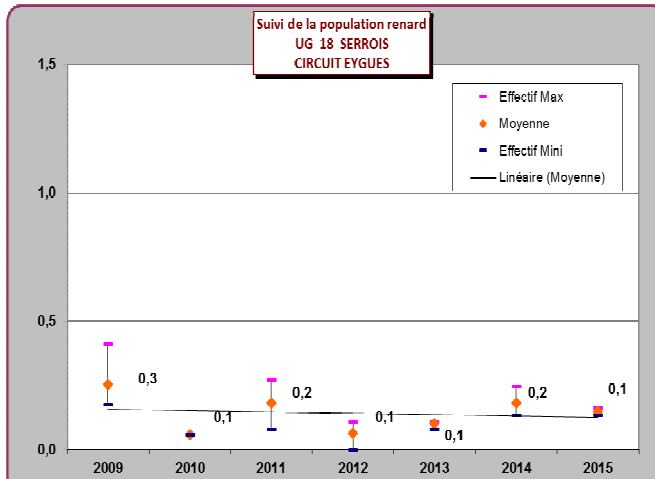
EVOLUTION DE L'INA



DENSITE : +

TENDANCE DES 4 DERNIERES ANNEES : ↑

EVOLUTION DE L'INA



DENSITE : =

TENDANCE DES 4 DERNIERES ANNEES : →

CONCLUSION

Les suivis nocturnes de la faune sauvage dans le Rosannais nous livrent des informations importantes sur la population de lièvre et renard.

Le niveau de la population de lièvre sur l'ensemble des circuits est moyen, à l'exception du circuit de l'Eygues où cette année le niveau atteint est bon.

Cette année, la tendance générale est à l'augmentation du niveau de densité lièvre.

Pour la tendance des quatre dernières années, elle est en augmentation sur l'ensemble des circuits.

Pour le renard, le niveau est jugé faible sur l'ensemble des circuits.

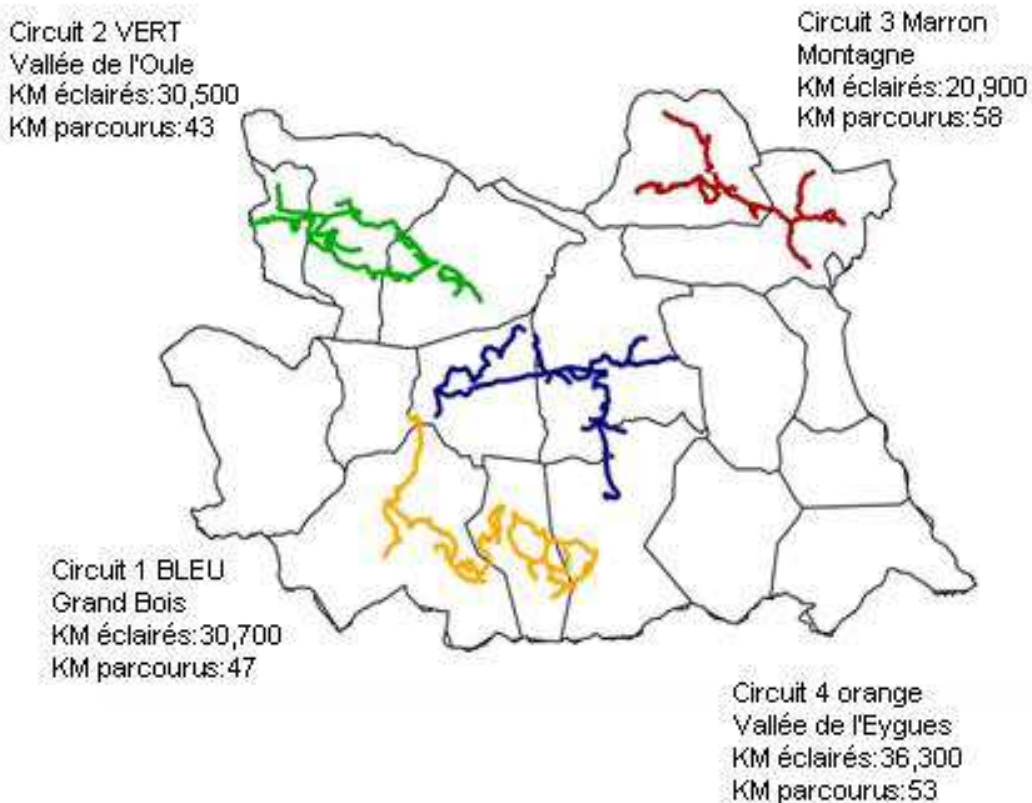
REMERCIEMENTS

Cette opération a bénéficié de l'appui technique de l'Office National de la Chasse et De La Faune Sauvage, de l'office national des Forêts et des louvetiers.

Nous remercions les présidents de sociétés de chasse ainsi que les chasseurs qui ont mis à disposition leur véhicule tout terrain pour ces suivis.

A Gap le 25 JUIN 2015
Le Service Technique
PF GALVIN

Annexe N° 11 Circuits prospectés



ANNEXE VEHICULES UTILISES

jeudi 26 mars 2015					
N° CIRCUIT	NOM CIRCUIT	TYPE	IMMATRICULATION	COULEUR	NOM PRENOM
1	Grand Bois	NISSAN TERRANO	AP 072 GE		FDC05
2	Vallée de l'Oule	NISSAN TERRANO	DB 844 ZP		ÖNCFS
3	Montagne				
4	Vallée De l'Eygues	TOYOTA	719 KL 05		GABET ALAIN

jeudi 2 avril 2015					
N° CIRCUIT	NOM CIRCUIT	TYPE	IMMATRICULATION	COULEUR	NOM PRENOM
1	Grand Bois	NISSAN TERRANO	AP 072 GE		FDC05
2	Vallée de l'Oule	NISSAN TERRANO	DB 844 ZP		ÖNCFS
3	Montagne				
4	Vallée De l'Eygues	MITSUBICHI	DE 001 TG		

jeudi 9 avril 2015					
N° CIRCUIT	NOM CIRCUIT	TYPE	IMMATRICULATION	COULEUR	NOM PRENOM
1	Grand Bois	NISSAN TERRANO	AP 072 GE		FDC05
2	Vallée de l'Oule	NISSAN TERRANO	DB 844 ZP		ÖNCFS
3	Montagne				
4	Vallée De l'Eygues	TOYOTA	719 KL 05		GABET ALAIN

ANNEXE LES PARTICIPANTS

jeudi 26 mars 2015						
N° CIRCUIT	NOM CIRCUIT					
1	Grand Bois	GUILLET DOMINIQUE FDC	JOUFFREY JOSE ACCA	ALLIER JOEL ACCA	MOSTACHETTI L. AICA	
2	Vallée de l'Oule	LEOUFFRE JM.ONCFS	REYMOND DIDIER ACCA	CALISSI BARRAL ACCA	CORREARD JL ACCA	
3	Montagne					
4	Vallée De l'Eygues	MOSTACHETTI G. LOUV	GABET ALAIN ACCA	MAURIN GILBERT AICA	MAIGRE CHRIS. AICA	

jeudi 2 avril 2015						
N° CIRCUIT	NOM CIRCUIT					
1	Grand Bois	GALVIN PF. FDC	IACOPONI PASCAL ACCA	ABERT RAYMOND ACCA	FEE PHILIPPE AICA	
2	Vallée de l'Oule	LEOUFFRE JM.ONCFS	REYMOND DIDIER ACCA	COUSIN ERIC ACCA	FELIX ETIENNE ACCA	
3	Montagne					
4	Vallée De l'Eygues	MOSTACHETTI G. LOUV	BRUNET JOEL ACCA	BAFFERT AICA	MOSTACHETTI L. AICA	

jeudi 9 avril 2015						
N° CIRCUIT	NOM CIRCUIT					
1	Grand Bois	BLANCHOZ LIONEL FDC	IACOPONI PASCAL ACCA	AUBERIC ANDRE ACCA	SOUGEY GERARD AICA	
2	Vallée de l'Oule	LEOUFFRE JM.ONCFS	REYMOND DIDIER ACCA	COUSIN ERIC ACCA	JOUBERT HERVE ACCA	
3	Montagne					
4	Vallée De l'Eygues	MOSTACHETTI G. LOUV	GABET ALAIN ACCA	BRUNET JOEL ACCA	BONNEFOY V. AICA	